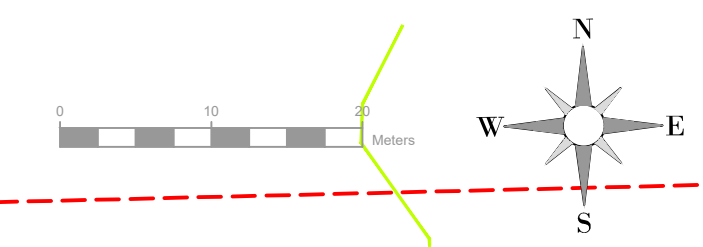



- nawierzchnia jezdni
- nawierzchnia pobocza dr. les.
- nawierzchnia jezdni zjazdu
- nawierzchnia pobocza zjazdu
- nawierzchnia mijanki
- nawierzchnia poszerzenia
- krawędź jezdni drogi leśnej
- krawędź pobocza
- krawędź istniejącej drogi,
- oś drogi
- zakres aktualizacji mapy
- granica ewidencyjna
- numer działki ewid.
- granica oddz. les.
- granica wydz. les.




JEDNOSTKA PROJEKTOWA:

CURSUS PROJEKT Marcin Ludwig
ul. Spokojna 14, 44-171 Pielonowice
tel. +48 602 555 630 NIP: 756-153-85-52 Regon: 241085395
www.cursusprojekt.pl mail: biuro@cursusprojekt.pl



INWESTOR:

PGL LASY PAŃSTWOWE
NADLEŚNICTWO ZAWADZKIE
ul. Strzelecka 6, 47-120 ZAWADZKIE
Tel/fax +48 77 404 9660, 404 96 55, 404 96 56 / +48 77 404 96 61
e-mail: zawadzkie@katowice.lasy.gov.pl http://www.zawadzkie.katowice.lasy.gov.pl



LOKALIZACJA INWESTYCJI:

PGL LP NADLEŚNICTWO ZAWADZKIE, LEŚNICTWO PIOTROWINA
Województwo opolskie, powiat oleski, jedn. ewid. 160801_5 Dobrodzień - obszar wiejski,
obręb 0060 Pludry, dz. ewid. nr 814, obręb 0244 Pietraszów, dz. ewid. 20dr

PRZEDSIĘWZIĘCIE:

PRZEBUDOWA DROGI LEŚNEJ NR 53 W LEŚNICTWIE PIOTROWINA

STADIUM: PROJEKT WYKONAWCZY	BRANŻA: DROGOWA	NR PROJEKTU: 13_1-2025			
PODSTAWA OPR.: Umowa nr 5-SA-2025 z dnia 26.06.2025r.	TYTUŁ RYSUNKU: PLAN SYTUACYJNY	NR RYS.: 2.2			
FUNKCJA:	IMIĘ I NAZWISKO:	BRANŻA:	NR UPR:	PODPIS:	SKALA:
PROJEKTANT	MGR INŻ. MARCIN LUDWIG	DROGI	SLK2515POOD/09		1:500
					DATA:
					LIPIEC 2025